
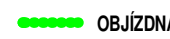














Situace - dopravně inženýrské opatření

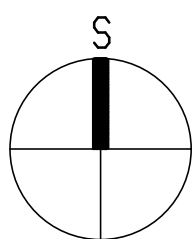


LEGENDA

-  UZAVŘENÝ ÚSEK
-  OBJÍZDNÁ TRASA
-  NAVRŽENÉ DOČASNÉ DOPRAVNÍ ZNAČENÍ
-  DOČASNĚ ZRUŠENÉ STÁVAJÍCÍ DOPRAVNÍ ZNAČENÍ

Použitá dopravní značení

- 1**  B1
Z2
E13 "MIMO REZIDENTY A VOZIDEL STAVBY"
- 2**  IP10a
E3a "100 m"
- 3**  POZOR
IP22+A15
"POZOR - SILNICE III/27250 UL. LIBERECKÁ UZAVŘENA"
- 4**  IS11c
- 5**  IP10b
- 6**  IS11c
- 7**  SSZ
- 8**  P2
- 9**  A9
- 10**  B28



MÍSTO STAVBY: Chrastava, náměstí 1. máje		
STAVEBNÍK: Město Chrastava		
KRESLIL: Ing. Daniel Fadrhonc		
Oprava povrchů náměstí 1. máje, Chrastava	Datum	04/2018
	Formát	2 x A4
	Měřítko	1:2500
Situace dopravního značení	Výkres číslo	